

簡易に塗装面積などの  
算出・測量ができる！



3Dデータ計測アプリ


# マップリィ 塗装

ベーシック / アルファ

iPhone・iPadで瞬時に3Dスキャンして画面をタップすれば壁の面積や長さを計測できます。これまでのメジャーやレーザー距離計を使用した現場調査作業が大幅に軽減され、計測結果を画像と共に残すことができます。

## マップリィ 塗装の出来ること

3Dスキャンで簡単に面積が出せる！



3Dデータ取得できる有効距離は約4M

対象物に動画を撮影するような感覚でiPhone・iPadをかざすだけで3Dデータを取得できます。取得した3Dデータには長さ情報が含まれるのでタップするだけで右の画像のような面積や長さなどが測定できます。3Dスキャンは建物と建物の隙間などの狭い場所でも高い精度で3Dデータを取得できます。



画面をタップで  
簡単計測！

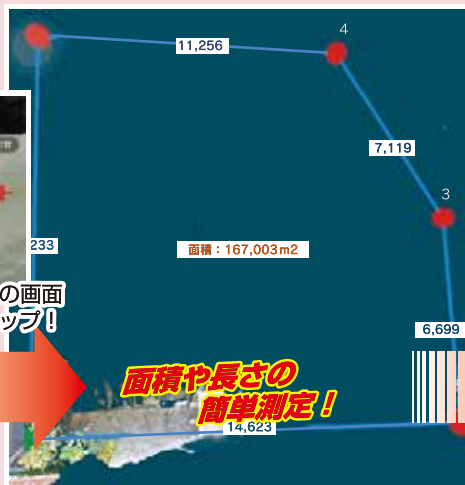
壁面モードを使えば！

現調時間を大幅削減！



スキャン中のiPhoneの画面  
中心を角に合わせてタップ！

手順に従い  
タップするだけ！



面積や長さの  
簡単測定！



開口部を指定して削除！  
塗装面積の確定！

マンションやアパートなどの高さのある対象物には壁面モードを使用すると中央の画像のように面積や長さを測定できます。さらに右側の画像のように開口部を指定して削除することも可能です。



# マプリー塗装の出来ること

## マップから屋根面積を算出！



**屋上の面積なら事務所で  
簡易計測！**

アプリのマップ画面から屋根や屋上の平面積を測定できます。係数を掛ける機能も備えているので 折半・勾配などの係数を加味した推定面積を塗装面積として活用できます。

## 3D で長さを測る！



例：屋上配管

例：階段

3D スキャン上で連続してタップすることでポイント間の長さを測定することが可能です。例えば外階段の手すりの長さを計測する場合などに活躍する機能です。

## 3D データに画像位置を記録！



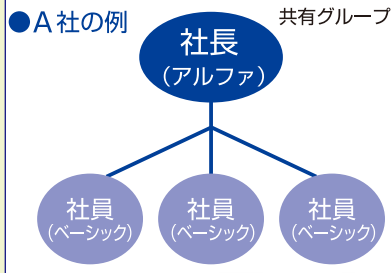
**現場が可視化され  
状況把握しやすくなる！**

水色のマークをタップすると  
保存された画像を見られる！

位置モードの3D スキャン中に気になる場所で測定ボタンをタップすると画像が保存されます。3D データに撮影場所の画像が紐づけされるので現場を立体的に可視化する事ができ、状況を視覚的に把握する事ができます。

## マプリー塗装アルファの専用機能

マプリー塗装には**ベーシックプラン**と**アルファプラン**の2種類があります。アルファプランでは Google Map 上にスキャンデータを保存したり、保存したデータを**ユーザーグループ同士で共有**したりできます。マプリー塗装ベーシックのみで共有はできません。



**データ共有機能で現場に行かずに見積りできる！**



地図上に現場地点(マーカーポイント)を作成して関連データ等を保存できます。

## 仕様及び注意事項

●**対応機種**：iPhone13Pro 以降、iPad Pro 2021年モデル以降に対応 (iPadはwifi+cellular モデルをご選択ください)

●**月額利用料**：【マプリー塗装ベーシック】

¥3,000 (税込 ¥3,300) 商品コード 710256 0000

【マプリー塗装アルファ】

¥10,000 (税込 ¥11,000) 商品コード 710256 0001

●マプリー塗装  
Webサイト



●対応機種詳細



お問合せ先

Ⓣ大塚刷毛製造株式会社

マーケティング二部 〒160-8511 東京都新宿区四谷 4-1  
TEL 03(3359)8724 FAX 03(3352)2915  
URL <https://www.maru-t.co.jp>

※本製品は改良等のため予告なく変更する場合があります。予めご了承ください。

※アプリのご利用は月極の契約となります。

※マプリー塗装専用のウェブサイトも開設しております。

特徴や操作方法など動画を交えて説明しておりますのでQRコードよりご確認ください。